









LEGENDA

-  asfalt, tory kolejowe
-  droga utwardzona, droga
-  ścieżka, mała ścieżka
-  linia napowietrzna rurociąg
-  wysoki mur, mur zniszczony mur
-  wysokie ogrodzenie, zniszczone ogrodzenie
-  budynek
-  inne obiekty szluczne
-  warstwie skarpa ziemna
-  zagłębienie, małe zagłębienie, kopczyk
-  doł, korzeń, suchy rów
-  ściana skalna nie do przejścia, ściana skalna do przejścia
-  kamień, tunel, jaskinia
-  rzeka, rów z wodą
-  charakterystyczne drzewo, inne formy roślinne

-  las
-  las o utrudnionej przebieżności
-  las o bardzo trudnej przebieżności
-  pola orne, teren otwarty (łąki)
-  teren otwarty o utrudnionej przebieżności
-  teren półotwarty
-  porost rzadki, gęsty
-  teren płaszczysty
-  wyraźna granica kultur
-  płynna granica kultur
-  tereny zamknięte (działki rekreacyjne)
-  obszar wodny
-  teren podmokły, bagno
-  obszar kamienisty

**GMINA
NIEPORĘT**



Białobrzegi

1:15000

e = 2,5 m

Mapa wykonana w ramach programu "MINISPORT"
na zlecenie
Urzędu Kultury Fizycznej i Turystyki



JW 2474
BIAŁOBRZEGI

Uczelniany Wojskowy Klub Sportowy
Wojskowej Akademii Technicznej
ul. Kartezjusza 1
01 - 489 Warszawa
tel. (022) 369466



PZbNO 95-32-578-WA
Aktualizacja: marzec 95 Piotr Sierżputowski
Opracowanie i kreslenie: Piotr Sierżputowski
Skala pierwotny 1:10000